

СОГЛАСОВАНО:

Начальник управления образования  
администрации Старооскольского  
городского округа

Н.Е. Дереча

2021 года

" " "

СОГЛАСОВАНО:

Начальник ОГИБДД УМВД России  
по г. Старому Осколу

М.А. Кашкин

2021 года

УТВЕРЖДАЮ:

Директор  
ОАНО «Православная гимназия №38»  
Старооскольского городского округа

Е.И. Гринева

2021 года

## ПАСПОРТ

дорожной безопасности образовательного учреждения

Общеобразовательной автономной некоммерческой организации «Православная гимназия во имя Святого Благоверного Великого князя Александра Невского №38»  
Старооскольского городского округа

## СОДЕРЖАНИЕ

- I. Общие сведения.
- II. План-схемы образовательной организации:
  1. Район расположения образовательной организации, пути движения транспортных средств и детей (обучающихся).
  2. Организация дорожного движения в непосредственной близости от образовательной организации с размещением соответствующих технических средств организации дорожного движения, маршруты движения детей и расположение парковочных мест.
  3. Маршруты движения организованных групп детей от образовательной организации к стадиону, парку или спортивно-оздоровительному комплексу.
  4. Пути движения транспортных средств к местам разгрузки/погрузки и рекомендуемые безопасные пути передвижения детей по территории образовательной организации.
- III. Приложение.  
Маршруты движения организованных групп детей от образовательной организации к физкультурно-оздоровительному комплексу

## I. ОБЩИЕ СВЕДЕНИЯ

<b>Наименование ОУ:</b>	общеобразовательная автономная некоммерческая организация «Православная гимназия во имя Святого Благоверного Великого князя Александра Невского №38»
<b>Тип ОУ:</b>	общеобразовательное
<b>Юридический адрес ОУ:</b>	индекс 309518, Белгородская область, город Старый Оскол, микрорайон Звёздный, дом 23
<b>Фактический адрес ОУ:</b>	индекс 309518, Белгородская область, город Старый Оскол, микрорайон Звёздный, 23
<b>Руководители ОУ:</b> директор	Гринева Елена Ивановна, тел. (4725) 22-43-64
заместители директора:	Симонова Наталия Алексеевна, тел. (4725) 25-14-10 Малаева Ольга Юрьевна, тел. (4725) 25-14-10 Шамыгина Юлия Стефановна, тел. (4725) 25-14-10
<b>Ответственные работники муниципального органа управления образования:</b>	ведущий специалист Управления образования администрации Старооскольского городского округа Шаган Дарья Вячеславовна, тел. (4725) 22-55-48.
<b>Ответственные от Госавтоинспекции:</b>	Начальник ОГИБДД УМВД России по г.Старому Осколу Кашкин Михаил Анатольевич, тел. (4725) 22-13-02; Инспектор отдельной роты ДПС Бакланов Николай Алексеевич, тел. 920-561-60-99
<b>Ответственный работник за мероприятия по профилактике детского травматизма:</b>	Педагог-организатор, Урсаки Светлана Владимировна, тел. (4725) 25-14-10
<b>Дорожно-эксплуатационная организация, осуществляющая содержание УДС:</b>	муниципальное унитарное предприятие «Оскольские дороги», приемная (4725) 22-45-63, диспетчер (4725) 22-09-32

**Дорожно-эксплуатационная организация, осуществляющая содержание ТСОДД:** муниципальное унитарное предприятие "Старооскольское городское многоотраслевое производственное объединение коммунального хозяйства" – МУП «СГМПО КХ», тел. (725) 22-12-72, (4725) 22-15-62

**Количество обучающихся:** 276 (двести семьдесят шесть)

**Наличие уголка БДД:** рекреация, 2 этаж

**Наличие класса по БДД:** не имеется

**Наличие автогородка (площадки) по БДД:** имеется

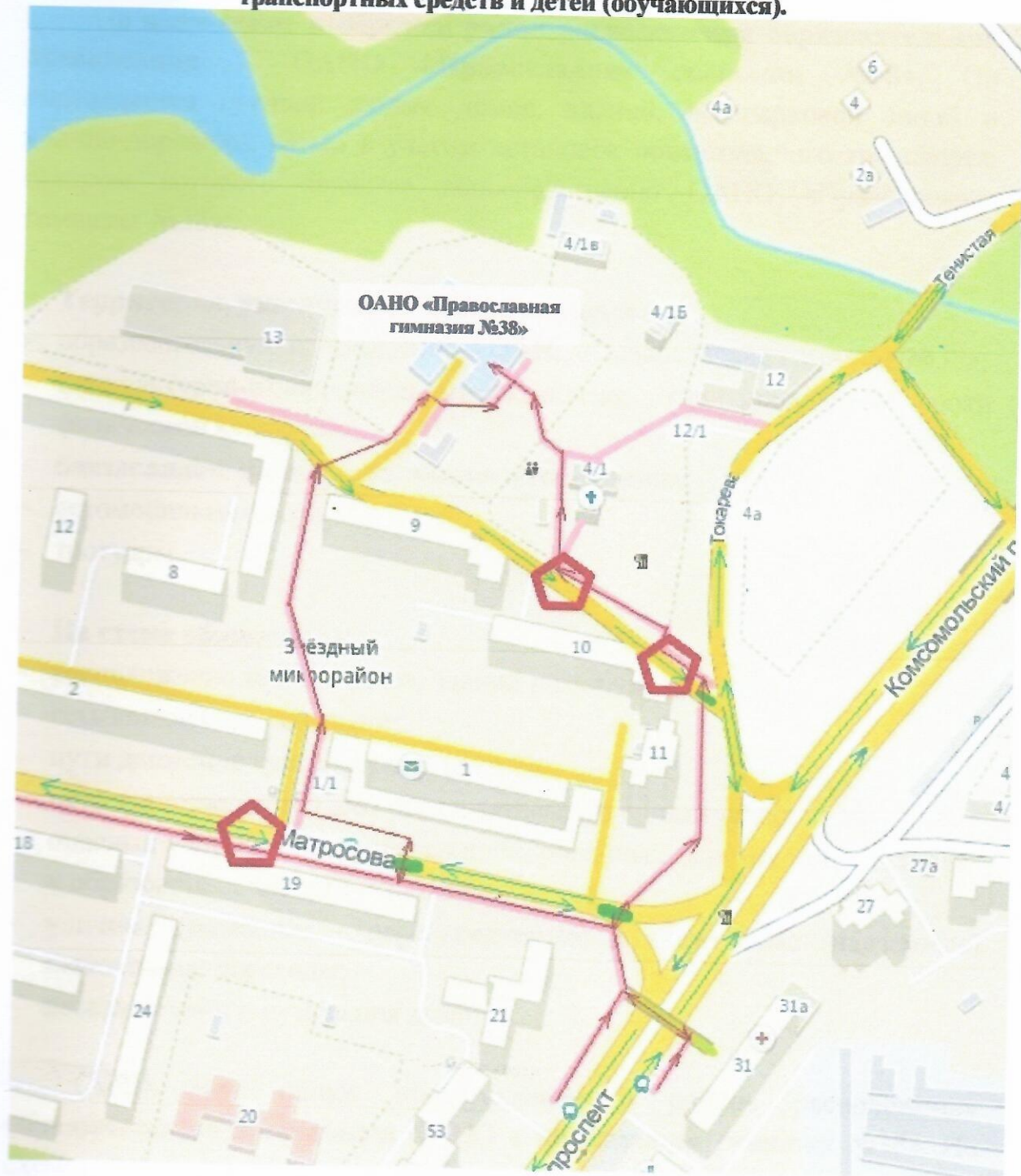
**Наличие автобуса в ОУ:** не имеется

**Время занятий в ОУ:**  
1-5 классы:  
молитвенные правила: 8:10 – 8:30  
занятия: 8:40 – 14:10  
внеклассные занятия: 14:00 – 18:00  
6-11 классы:  
молитвенные правила: 9:10 – 9:30  
занятия: 9:35-16:00  
внеклассные занятия: 14:00 – 18:00

**Телефоны оперативных служб:**  
Отдел вневедомственной охраны: (4725) 22-43-33  
УВД: 02, дежурный 24-54-05  
МЧС: (4725) 42-73-21  
Пожарная часть: 01, 112, (4725) 22-14-89  
Скорая медицинская помощь: 03, 030, 003  
Федеральная служба безопасности: (4725) 22-55-38  
Справочная электросети: 115, 47-94-59

# I. План-схемы образовательной организации ОАНО «Православная гимназия №38»

## 1. Район расположения образовательной организации, пути движения транспортных средств и детей (обучающихся).



- жилая застройка



- лесопарковая зона



- движение транспортных средств



- движение детей в (из) образовательную организацию

	- проезжая часть		- опасные участки дороги
	- тротуар		- остановка общественного транспорта
	- наземный пешеходный переход		- надземный пешеходный переход

На план-схеме изображен район расположения образовательной организации – ОАНО «Православная гимназия №38». Он определяется группой жилых домов, зданий, лесопарковой зоной и улично-дорожной сетью с учетом остановок общественного транспорта, центром которого является непосредственно ОАНО «Православная гимназия №38»

**Территория, указанная на схеме, включает:**

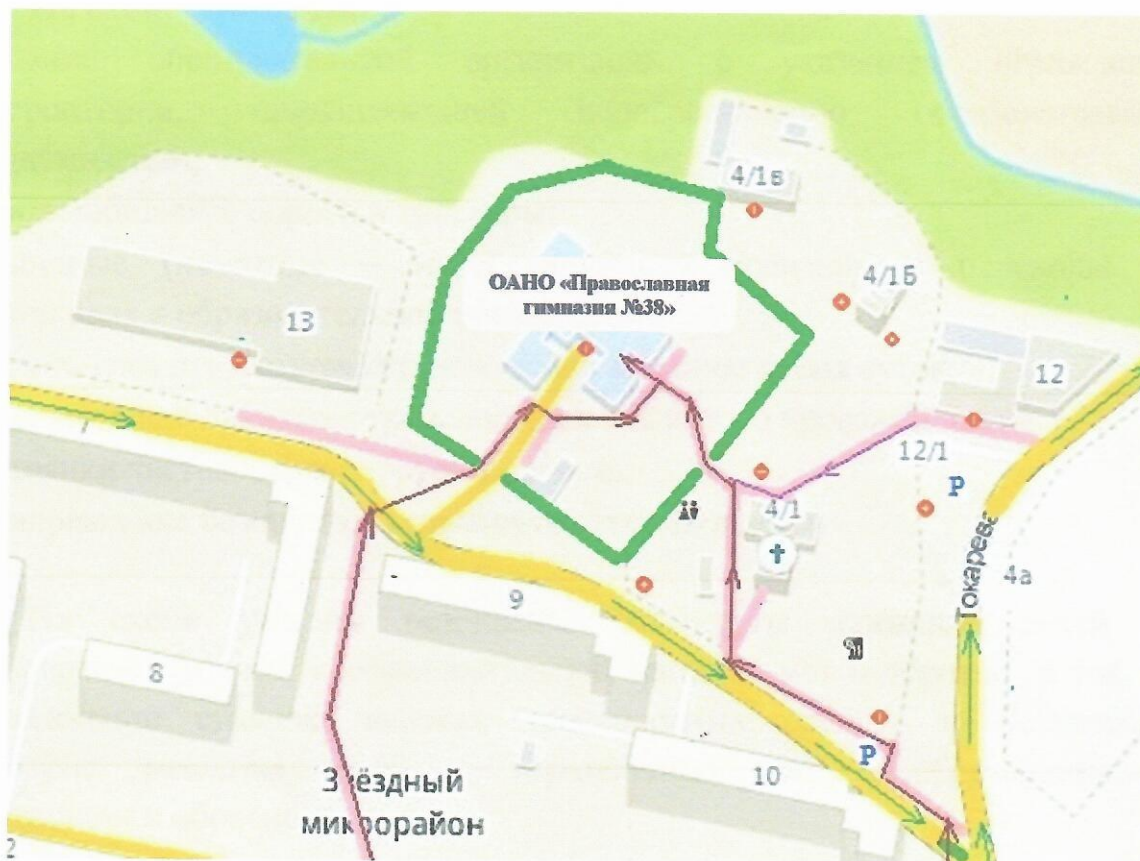
- образовательную организацию – ОАНО «Православная гимназия №38»;
- физкультурно-оздоровительный комплекс, где проводятся уроки физической культуры;
- близлежащие жилые дома, здания и сооружения;
- автомобильные дороги;
- тротуары.

**На схеме обозначены:**

- расположение жилых домов, зданий и сооружений;
- сеть автомобильных дорог;
- пути движения транспортных средств;
- пути движения детей в/из образовательную организацию;
- опасные участки (места несанкционированных переходов на подходах к образовательной организации);
- уличные (наземные – нерегулируемые) и внеуличные (надземные) пешеходные переходы;
- названия улиц и нумерация домов.

Схема дает общее представление о районе расположения образовательной организации ОАНО «Православная гимназия №38». На схеме обозначены наиболее частые пути движения детей от остановок маршрутных транспортных средств к образовательной организации и обратно.

**2. Организация дорожного движения в непосредственной близости от образовательной организации с размещением соответствующих технических средств организации дорожного движения, маршрутов движения детей и расположения парковочных мест**



- ограждение образовательной организации
- проезжая часть
- тротуар
- наземный пешеходный переход
- искусственное освещение
- движение транспортных средств
- направление движения детей от остановок маршрутных транспортных средств

**Р**

- стоянки частных транспортных средств



- направление движения детей от стоянки частных транспортных средств

**Схема организации дорожного движения в непосредственной близости от образовательной организации ОАНО «Православная гимназия №38» ограничена автомобильными дорогами, находящимися в непосредственной близости от образовательной организации.**

**На схеме обозначены:**





- здание образовательной организации с указанием ограждения территории, принадлежащей непосредственно образовательной организации;
- автомобильные дороги и тротуары;
- уличные (наземные – нерегулируемые) пешеходные переходы на подходах к образовательной организации;
- источники искусственного освещения в темное время суток;
- направление движения транспортных средств по проезжей части;
- стоянки частных транспортных средств;
- направление безопасного маршрута движения детей.

На схеме указаны безопасные маршруты движения детей от остановочного пункта к образовательной организации и обратно, а так же расположение стоянок частных транспортных средств и безопасные маршруты движения детей от парковочных мест к образовательной организации и обратно.



### 3. Маршруты движения организованных групп детей от образовательной организации к физкультурно-оздоровительному комплексу

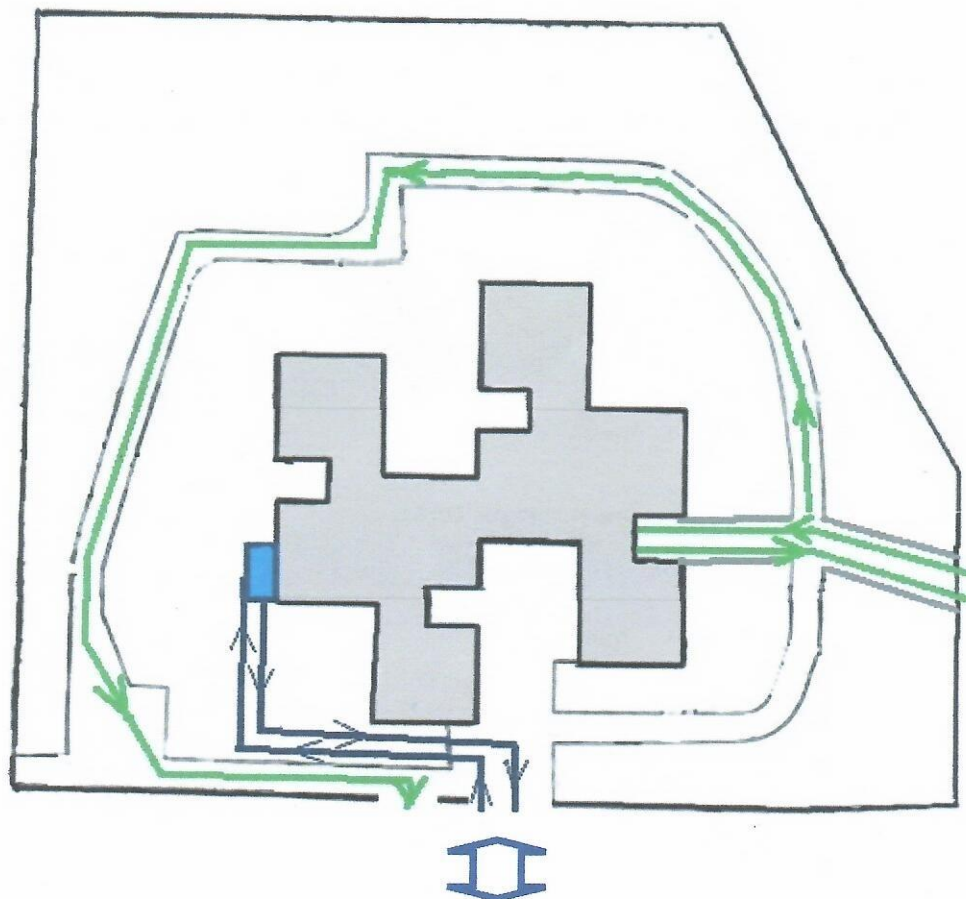


-  - пешеходные дорожки, тротуар
-  - проезжая часть
-  - пешеходные переходы
-  - направление безопасного движения группы детей в (из) физкультурно-оздоровительный комплекс

На схеме маршрута движения организованных групп детей изображен район расположения образовательной организации ОАНО «Православная гимназия №38», указан безопасный маршрут движения детей от образовательной организации к физкультурно-оздоровительному комплексу и обратно.

Эта схема используется преподавателями при организации движения групп детей к физкультурно-оздоровительному комплексу – месту проведения уроков и внеклассных мероприятий по физической культуре.

#### 4. Пути движения транспортных средств к местам разгрузки/погрузки и рекомендуемые безопасные пути передвижения детей по территории образовательной организации



- въезд/выезд грузовых транспортных средств



- движение грузовых транспортных средств по территории образовательной организации



- движение детей по территории образовательной организации



- место разгрузки/погрузки





На схеме указана примерная траектория движения транспортных средств на территории образовательной организации ОАНО «Православная

гимназия №38», места погрузки/разгрузки, а также безопасный маршрут движения детей во время погрузочно-разгрузочных работ.

### Приложение

#### План-схема пути движения транспортных средств и детей при проведении дорожных ремонтно-строительных работ вблизи образовательной организации



-  - проезжая часть
-  - тротуар
-  - участок производства дорожных ремонтно-строительных работ
-  - временная пешеходная дорожка



- рекомендуемое направление движения детей



- пешеходные переходы



- дорожный знак «Ремонтные работы»

На план-схеме указано место производства дорожных ремонтно-строительных работ, его обустройство дорожными знаками, а также безопасный маршрут движения детей к образовательной организации ОАНО «Православная гимназия №38» с учетом изменения маршрута движения по тротуару.

**На схеме обозначены:**

- здание образовательной организации;
- участок производства дорожных ремонтно-строительных работ;
- автомобильные дороги;
- тротуары;
- места установки дорожных знаков «Ремонтные работы»;
- альтернативные пути (обходы места производства дорожных ремонтно-строительных работ пешеходами).